



नेपाल सरकार  
गृह मन्त्रालय

जिल्ला प्रशासन कार्यालय



(स्थानीय प्रशासन तथा शान्ति सुरक्षा शाखा)

सम्पर्क

फोन नं.: ०८९-४१०००८

इमेल: daodailekh@gmail.com

daodailekh@moha.gov

वेबसाइट: daodailekh.moha.gov

पत्र संख्या:-०८०/८१

च.नं.:- ४२२२

मिति: २०८१/०३/२

ने.स ११४४ तक्षलाथ्व १० आइतवार


श्री गृह मन्त्रालय (विपद् पूर्व तयारी तथा प्रतिकार्य शाखा)  
सिंहदरवार काठमाण्डौ।

विषय:-कार्ययोजना पठाइएको सम्बन्धमा।

उपर्युक्त सम्बन्धमा दैलेख जिल्लाका प्रमुख जिल्ला अधिकारी श्री खिमराज भुसाल ज्यूको अध्यक्षतामा २०८१/३/२गते वसेको बैठकमा छलफल भई स्वीकृत भएको मनसुन पुर्वतयारी तथा प्रतिकार्य योजना २०८१यसै पत्रासाथ संलग्न राखि पठाइएको व्यहोरा अनुरोध छ।

वोद्दार्थ


आन्तरिक मामिला तथा कानुन मन्त्रालय कर्णाली प्रदेश सुर्खेत  
जिल्ला स्थित सुरक्षा निकाय (सवै) दैलेख

  
गणेशप्रसाद कोइराला  
प्रशासकीय अधिकृत

प्रशासकिय अधिकृत


आज मिति २०८१ साल असार २ गते आइतवारका दिन जिल्ला विपद् व्यवस्थापन समितिका अध्यक्ष एवं प्रमुख जिल्ला अधिकारी श्री खिमराज भुसाल ज्यूको अध्यक्षतामा मनसुन पूर्वतयारी प्रतिकार्य योजना २०८१ को समन्वयमा बैठक वसि देहाय अनुसारका निर्णयहरु गरियो।


### उपस्थिति


 प्र.जि.अ, श्री खिमराज भुसाल, जिल्ला प्रशासन कार्यालय, दैलेख


 प्रमुख, श्री नमराज शाही, जिल्ला समन्वय समितिको कार्यालय, दैलेख


का.वा.नगर प्रमुख, श्री तप्ता कुमारी थापा, नारायण नगरपालिका दैलेख


 सेनानी, श्री दिपेन्द्र खड्का, कालीदत्त गुल्म दैलेख


 प्र.ना.उ, श्री सुनिल दाहाल, जिल्ला प्रहरी कार्यालय, दैलेख


 स.प्र.ना.उ, श्री द्रोणा प्रसाद ढकाल, स.प्र.वल<sup>नेपाल</sup>आश्रित गुल्म, दैलेख


 प्र.अ.अ, श्री हिरण्ड बहादुर कुँवर, राष्ट्रिय अनुसन्धान जिल्ला कार्यालय, दैलेख


 नि. स्वास्थ्य<sup>सेवा</sup> व्यवस्थापक, डा. धर्मराज रेग्मी, स्वास्थ्य सेवा कार्यालय, दैलेख


 डिभिजन वन अधिकृत, श्री धर्मराज उपाध्याय, डिभिजन वन कार्यालय, दैलेख


 कार्यालय प्रमुख, प्रभाकर सिंह, पूर्वाधार विकास कार्यालय, दैलेख


 कार्यालय प्रमुख, श्री शिवप्रसाद आचार्य, नेपाल टेलिकम दैलेख


 कार्यालय प्रमुख, श्री नरेशदत्त आचार्य, विधुत प्राधिकरण शाखा, दैलेख

 नि.कार्यालय प्रमुख, श्री प्रजापती भट्ट, पशु अस्पताल तथा पशु सेवा कार्यालय, दैलेख

 कार्यालय प्रमुख, श्री महेशकेशर खनाल, सामाजिक विकास कार्यालय, दैलेख

 कार्यालय प्रमुख, श्री दशरथ पाण्डे, कृषि विकास कार्यालय, दैलेख

 कार्यालय प्रमुख, श्री रविन रेग्मी, खाद्य व्यवस्था तथा व्यापार कम्पनी लिमिटेड दैलेख

 कार्यालय प्रमुख, श्री निर्पजंग शाही उद्योग तथा उपभोक्ता हित संरक्षण कार्यालय, दैलेख

2/10/20

जिल्ला समन्वय अधिकारी श्री रेशम बुढा जिल्ला समन्वय समितिको कार्यालय दैलेख

प्रहरी निरिक्षक कमलप्रसाद आचार्य जिल्ला प्रहरी कार्यालय दैलेख

सभापती श्री निर्जन कुमार खत्री नेपाल रेडक्रस सोसाइटी दैलेख

अध्यक्ष श्री अमर सुनार स्वयमसेवी रक्तदाता समाज दैलेख

कार्यालय प्रमुख, श्री रविन रेग्मी, खाद्य व्यवस्था तथा व्यापार कम्पनी लिमिटेड दैलेख अ

कार्यालय प्रमुख, श्री निर्पजंग शाही उद्योग तथा उपभोक्ता हित संरक्षण कार्यालय, दैलेख

कार्यालय प्रमुख श्री रतन विष्ट शिक्षा विकास तथा समन्वय इकाई दैलेख

महासचिव, श्री प्रकाश पौडेल, उद्योग वाणिज्य संघ दैलेख

प्रतिनिधि, श्री लोकेश गिरी, गैसस महासंघ दैलेख

प्रतिनिधि कृष्ण दैलेखी श्री नेपाल पत्रकार महासंघ दैलेख / दृगमाला देवी गौरी दैलेख

प्रतिनिधि श्री दिपक केसी एभरेष्ट क्लव दैलेख

प्रशासकीय अधिकृत श्री गणेश प्रसाद कोइराला जिल्ला प्रशासन कार्यालय दैलेख

मनसुन पूर्वतयारी प्रतिकार्य योजना २०८१ सम्बन्धमा २०८१/३/२ गते बसेको बैठकका निर्णयहरू

निर्णय नं १

जिल्लाका समग्र विपद व्यवस्थापन एवं मनसुन पूर्वतयारी प्रतिकार्य सम्बन्धमा भएका प्रयासहरू र आगामी समयमा खेलिनुपर्ने भूमिकाहरू सम्बन्धमा समिक्षा गरियो।

निर्णय नं २

उपस्थित सरोकारवाला निकायहरू सँगको छलफल पश्चायात मनसुन पूर्वतयारी प्रतिकार्य योजना २०८१ स्वीकृत गरियो। साथै यसको प्रभावकारी कार्यान्वयनका लागि सरोकारवाला पक्षहरूले अग्रसरता जनाउने।

निर्णय नं ३

मनसुन पूर्वतयारी प्रतिकार्य योजना अनुसार मनसुनजन्य विपदका घटनाहरूबाट जोखिम न्यूनिकरणका लागि सूचना संकलन, सम्प्रेषण एवं प्रसारणमा समन्वय र सहकार्य गर्ने साथै जिल्लामा मनसुनजन्य विपद जोखिम न्यूनिकरणका क्षेत्रगत कार्यालयले तोकिएको जिम्मेवारी वहन गरी सो को जानकारी विपद व्यवस्थापन समितीको बैठकमा नियमित पेश गर्ने।

निर्णय नं ४

स्थानीय तहहरूले उक्त स्वीकृत गरेको कार्ययोजनाको कार्यान्वयनका लागि प्रमुख जिल्ला अधिकारी जिल्लास्थित सुरक्षा निकाय, विपदसँग कार्यरत संघ/संस्थाहरू, निजि क्षेत्रहरू एवं अन्य सरोकारवाला निकायहरू समेत को समन्वय र सहकार्य मा जोड दिने।


*[Handwritten signatures and initials]*



*[Handwritten signature]*  
प्रमुख जिल्ला अधिकारी



मनुसुन, पूर्वतयारी प्रतिकार्य कार्ययोजना,  
२०८१



नेपाल जिल्ला विपद् व्यवस्थापन समिति, दैलेख

२०८१, असार

*[Handwritten signatures and marks]*

### १. पृष्ठभूमि


नेपालको विपद् जोखिम न्यूनीकरण तथा व्यवस्थापन ऐन, २०७४ अनुसार विपद् भन्नाले कुनै स्थानमा आपतकालिन अवस्था सृजना भई जन वा धनको क्षतिको साथै जीवनयापन र वातावरणमा प्रतिकूल असर पार्ने प्राकृतिक वा गैर प्राकृतिक विपद् सम्झनुपर्छ । जसमा प्राकृतिक विपद् भन्नाले हिमपात, असिना, हिमपहिरो, हिमताल विस्फोटन, अतिवृष्टि, अनावृष्टि, बाढी, पहिरो तथा भूस्खलन, डुवान, खडेरी, आधी, हुरी बतास, शितलहर, तातो हावाको लहर लु, चट्याङ, भुकम्प, ज्वालामुखी विस्फोट, डढेलो वा यस्तै अन्य प्राकृतिक विपद् वाट उत्पन्न जुन सुकै विपद्लाई सम्झनुपर्दछ त्यसैगरी गैर-प्राकृतिक विपद् भन्नाले महामारी, अनिकाल, डढेलो, कीट वा सूक्ष्म जीवाणु आतंक, पशु तथा चराचुरुङ्गीमा हुने फूल, प्यान्डामिक फूल, सर्पदंश, जनावर आतंक, खानी, हवाई, सडक, जल वा औद्योगिक दुर्घटना, आगलागी, विषाक्त ग्यास, रसायन वा विकिरण चुहावट, ग्यास विष्फोटन, विषाक्त खाद्य सेवन, वातावरणीय प्रदूषण, वन विनाश वा भौतिक संरचनाको क्षति तथा प्रकोप उदार कार्यमा हुने दुर्घटना वा यस्तै अन्य गैर प्राकृतिक विपद्वाट उत्पन्न विपद् सम्झनुपर्दछ ।

विकासशील तथा विकासोन्मुख राष्ट्रहरूमा विपद्वाट हुने क्षति विकसित राष्ट्रहरूको तुलनामा धेरै छ । त्यसको मुख्य कारणहरू मध्ये विपद् जोखिम न्यूनीकरण गर्ने क्षमता तथा संयन्त्र कमजोर हुनु पनि एक हो । त्यसै कुरालाई मनन गरी विद्यमान साधन स्रोतको पहिचान तथा परिचालन गर्दै विपद् जोखिम न्यूनीकरण गर्न र संभावित जनधनको क्षतिलाई रोक्न वा घटाउन सबै सरोकारवालाहरूको संयुक्त प्रयास हुनु आवश्यक छ । यसै सन्दर्भ तथा पृष्ठभूमिमा यो योजना तयार भएको छ ।

प्रत्येक वर्ष आउने मनसुनी प्रकोप, आगलागी जस्ता घटना यस जिल्लामा घटिरहेका छन् । उल्लेखित प्रकोपहरूलाई ध्यानमा राखि यो पूर्व तयारी योजना सरकारवालाहरू संगको सहकार्यमा तयार गरि लागु गरिएको छ । सबै सरोकारवाला पक्षहरूले यस बमोजिमको पूर्व तयारी गर्नको निम्ति अनुरोध समेत गरिन्छ ।

जिल्लाका विभिन्न ११ एघार वटा स्थानीय तहहरूमा प्रत्येक मनसुनको समयमा हुन सक्ने उच्च जोखिम का क्षेत्रहरू रहेका र उक्त क्षेत्रहरू मा हुन सक्ने विविध घटनाहरू समाधानका लागि चाहिने पूर्वतयारीको रूपमा मनसुन पूर्वतयारी प्रतकार्य योजना २०८१ ले गर्ने गरि थप अध्यावधिक समेत गरिएको छ । जलवायु परिवर्तन सँगसँगै जिल्लाका विभिन्न क्षेत्रहरूमा देखापर्न सक्ने विविध जोखिमयुक्त क्षेत्रहरू एवं जिल्लामा विपदसँग कार्यरत विभिन्न संघ संस्थाहरू एवं विषयगत कार्यालय सँगको समन्वय र सहकार्यलाई समेत उजागर गरिएको छ । जिल्ला विपद् व्यवस्थापन समितिका पदाधिकारीहरू एवं अन्य विविध सरोकारवाला निकायहरूसमेतको सहभागितामा हुन सक्ने विपद् जोखिमलाई न्यूनीकरण समेत गर्नुपर्ने आवश्यकतालाई समेत यसले सघाउ पुर्याउछ ।

जिल्लाका विभिन्न स्थानीय तहहरूमा मनसुनका कारण उत्पन्न हुन सक्ने विपद्का घटनाका कारण उत्पन्न हुन सक्ने विभिन्न क्षतिलाई न्यूनीकरण गर्दै यसलाई थप प्रभावकारी ढंगबाट संचालन गर्नु एवं मानिसको जनजीवनमा मनसुनका कारण उत्पन्न हुन सक्ने सम्भावित घटनाहरू लाई प्रत्यक्ष रूपमा प्रतिकार्यका लागि यो योजनाले काम गर्दछ । मनसुनका कारण उत्पन्न विविध प्रकोपहरू जस्तै सडक अवरोध वाढी पहिरो भु क्षय वस्ती डुवान चट्याङ्ग आदिका कारण उत्पन्न हुन सक्ने विपद् जोखिमको पूर्व तयारीको रूपमा यस योजनाले कार्य संचालन गर्दछ । यसले विषयगत कार्यालय एवं जिल्लाका विपदसँग कार्यरत विभिन्न सरोकारवाला निकायहरू सँगको सम्भावित क्षमताको आँकलन तथा कार्यजिम्मेवारी समेत तोक्ने गर्दछ जसले गर्दा मनसुनको आपतकालीन समयमा देखा पर्न सक्ने विविध जोखिमको न्यूनीकरण एवं सहजै ढंगबाट सहत तथा उदारका कार्यहरू समेत गर्न समेत सघाउ गर्न मद्दत गर्दछ ।



2/1

## दैलेख जिल्लाको परिचय :

२. दैलेख जिल्लाको सामान्य परिचय:-

अक्षांश	२८°३५" देखी २५°८" उत्तरी अक्षांश सम्म	
देशान्तर	८१°२५" देखी ८१°५३" पूर्वी देशान्तर सम्म	
उचाई	समुन्द्री सतहबाट ५४४ मिटर तल्लो दुङ्गेधर देखी ४,१६८ मिटर महाबुलेख सम्म	
नदीनालाहरू	लोहरे, रामागाड, छामगाड, नेगाड, तारागाड, तामेखोला, पादुका, कट्टी, पराजुलखोला, रतिखोला आदि नदीहरू प्रमुख नदीहरू हुन भने सहायक नदी वा खोलाको रूपमा सानाखोला, नाभीस्थान, कानेगाड, चिनेखोला आदि ।	
तापक्रम	औषत अधिकतम तापक्रम ३४° सेन्टीग्रेट र औषत न्यूनतम तापक्रम ५° सेन्टीग्रेट	
जलवायु	समशितोष्ण	
औषत वर्षा	वार्षिक वर्षा करिब १,७०० मिलिमिटर	
वनस्पति	उष्ण सदावहार देखी टुन्ड्रा सम्म पाइने	
वनजंगल	८९,८९९ हेक्टर	
आवास तथा कृषि	आवास: १३,३३३ हेक्टर	
	कृषि: ४३,१२१ हेक्टर	
क्षेत्रफल	१,५०२ वर्ग किलोमिटर	
सीमाना	पूर्व: जाजरकोट	पश्चिम: आछाम
	उत्तर: कालिकोट	दक्षिण: सुर्खेत
जनसंख्या	२५३३१९	२०७८ को जनगणना अनुसार
भू-क्षेत्र र जमिनको वर्गिकरण	पहाडी क्षेत्र: ८० प्रतिशत	उच्च पहाडी क्षेत्र: २० प्रतिशत
जनघनत्व	१७४ प्रति वर्ग किलोमिटर	
स्थानिय तह	नगरपालिका(४वटा) नारायण, दुल्लु, चामुण्डा विन्द्रासैनी, आठवीस गाउँपालिका(७ वटा)गुराँस, नैमुले, ठाटीकाँध, भगवतीमाई, डुंगेश्वर, महाबु,भैरवी	
मुख्य आयोजनाहरू	मध्यपहाडी पुष्पलाल राजमार्ग योजना भैरवी १ जलजलेस्थित पेट्रोलियम अन्वेषण परियोजना दैलेख दैलेख सुर्खेत सडक खण्ड सुर्खेत दैलेख महाबु सडक खण्ड अपर कर्णाली जलविद्युत आयोजना आदी	

Handwritten signatures and marks at the bottom of the page.

*[Handwritten mark]*

२.१ भौगोलिक अवस्थिति, सिमाना तथा राजनीतिक प्रशासनिक विभाजन :

दैलेख जिल्ला कर्णाली प्रदेश अन्तर्गतको पहाडी जिल्ला हो यस जिल्लाको सदरमुकाम दैलेख बजार हो यस जिल्लामा साविकमा रहेका ६० गाविस हरुलाई हाल प्रशासनिक एवं राजनितिक तवरले ४ वटा नगरपालिका र ७ वटा गाउँपालिका गरी ११ वटा स्थानीय तहहरुमा विभाजन गरिएको छ यो जिल्ला पूर्वमा जाजरकोट, पश्चिममा अछाम, उत्तरमा कालीकोट र दक्षिणमा सुर्खेत जिल्ला सँग सिमाना जोडिएको छ।



दैलेख जिल्लाको राजनितिक तथा प्रशासनिक विभाजन सहितको नक्सा

*[Handwritten signatures and marks]*

### ३. मनसुन पूर्व तयारी कार्ययोजना, २०८१

दैलेख जिल्लामा धेरै प्रकारका प्रकोपहरू भएता पनि प्राथमिकिकरणको आधारमा पहिलो नम्बरको प्रकोप बाढी भएको हुनाले मनसुनको समयमा बाढीको प्रकोपबाट हुनसक्ने जनधनको क्षतिलाई न्यूनीकरण गर्न विपद् व्यवस्थापनमा कार्य गर्ने सबै सरकारी तथा गैह्र सरकारी निकायहरूले मनसुन पुर्वतयारी कार्य योजना बनाई तयारी अवस्थामा रहन आवश्यक देखिएकाले यो मनसुन पुर्वतयारी कार्ययोजना २०८१ तयार गरिएको छ ।

सिन.	क्रियाकलाप	जिम्मेवारी	सहायोगी निकाय	समस सिमा	कैफियत
१	बाढी, पहिरो तथा डुबानको जोखिममा रहेको वस्तीहरूको पहिचान गरि पुर्व सूचना दिने र समुदायमा रहेको संचार माध्यमबाट प्रचार प्रसार गर्ने	- जिल्ला विपद् व्यवस्थापन समिति - सबै स्थानीय तहहरू	- स्थानीय तहहरू, सुरक्षा निकायहरू	मनसुन शुरु हुनु पूर्व समय देखि निरन्तर	
२	वर्षा र बाढी सूचनाको लागि बाढी तथा वर्षामापन केन्द्रका सम्पर्क व्यक्तिहरू, प्रभावित समुदायलाई सूचना गर्न सम्पर्क व्यक्ति, रेडियो एफ एम, जिल्ला समन्वय समिति, स्थानीय तह, सुरक्षा निकायहरू, रेडक्रस EOCसम्पर्क न सफलन वा अद्यावधिक गर्ने	जिल्ला विपद् व्यवस्थापन समिति DEOC, LEOC	- स्थानीय तहहरू, सुरक्षानिकायहरू जिल्ला वा स्थानीय आपत्कालीन कार्यालयन केन्द्र - नेपाल रेडक्रस सोसाईटी - अन्य संघसंस्थाहरू	मनसुन शुरु हुनु पूर्व समय देखि निरन्तर	
३	खोज तथा उद्धार सामग्री सहित खोज तथा उद्धार योजना तयारी गर्ने,	खोज तथा उद्धारमा संलग्न निकायहरू सडक डिभिजन कार्यलय, सुरक्षा निकायहरू	- सुरक्षा निकायहरू - निर्माण व्यवसायी संघ, एम्बुलेन्सचालन संघ - सडक डिभिजन कार्यलय, जि.स.स,स्थानीय तह मार्फत भारी उपकरणहरूडोजर, एक्साभेटर, ट्रिपर, ट्रक ।	जठको पहिलो हप्ता	
४	बाढी सम्बन्धी कृतिम घटना अभ्यास गर्ने	- जिल्ला विपद् व्यवस्थापन समिति - सबै स्थानीय तहहरू	- जिल्ला वा स्थानीय आपत्कालीनकार्यचालन केन्द्र - नेपाल रेडक्रस सोसाईटी	जठको पहिलो हप्ता	

*(Handwritten signature)*



१३	रेडियो सेट अपडेट गर्ने	जिल्ला विपद् व्यवस्थापन समिति	नेपाली सेना, शसस्त्र प्रहरी बल, नेपाल प्रहरी, DEOC नेपाल रेडक्स सोसाईटी	सघ
१४	स्थानीय स्वयंसेवक परिचालन गर्ने	जिल्ला आपतकालिन कार्यसंचालन केन्द्र, जिल्ला विपद् व्यवस्थापन समिति, स्थानीय तहहरू(LEOC)	क्लष्टर निकायहरू, नेरेयो, जिल्ला स्थित सरकारी तथा गैह्र सरकारी संघसंस्थाहरू	निरन्तर
१५	घटना लगत्तै घटना पश्चात द्रुत सर्वेक्षण र सूचना संकलन गर्ने	जिल्ला आपतकालिन कार्यसंचालन केन्द्र, जिल्ला विपद् व्यवस्थापन समिति, सबै स्थानीय तहहरू	नेपाली सेना, शसस्त्र प्रहरी बल, नेपाल प्रहरी DEOC, नेपाल रेडक्स सोसाईटी	
१	सामुहिक एफ. एम. लगायत स्थानीय मिडिया माफत मनसुन पूर्व तयारी प्रचार प्रसार अभियानसंचालन गर्ने	जिल्ला विपद् व्यवस्थापन समिति, जिल्ला समन्वय समिति र सबै स्थानीय तहहरू	स्थानीय विपद् व्यवस्थापन समिति, स्थानीय रेडक्स, स्वयंसेवक तथा उपशाखाहरू, समुदाय स्तरको तालिम प्राप्त स्वयंसेवकहरू, सरकारी तथा गैह्रसरकारी संघसंस्थाहरू	जेठको अन्तिम हप्ता देखि निरन्तर
२	विपद् पीछे क्षतिको लेखाजोखा गर्न, राहत वितरण गर्ने	सबै स्थानीय तहहरू, जिल्ला समन्वय समिति, जिल्ला विपद् व्यवस्थापन समिति	स्थानीय विपद् व्यवस्थापन समिति, स्थानीय रेडक्स स्वयंसेवक तथा उपशाखाहरू, समुदाय स्तरको तालिम प्राप्त स्वयंसेवकहरू, सरकारी तथा गैह्रसरकारी संघसंस्थाहरू	निरन्तर
३	स्थानीय स्तरमा तालिम प्राप्त स्वयंसेवक पहिचान गरि तयारी तथा परिचालन गर्ने	सबै स्थानीय तहहरू	स्थानीय विपद् व्यवस्थापन समिति, स्थानीय रेडक्स स्वयंसेवक तथा उपशाखाहरू, समुदाय स्तरको तालिम प्राप्त स्वयंसेवकहरू, सरकारी तथा गैह्रसरकारी संघसंस्थाहरू	निरन्तर
४	विपद् पुनानुमान गरी न्यूनतम बन्दोबस्तीका सामग्रीहरू व्यवस्थापन गर्ने	जिल्ला विपद् व्यवस्थापन समिति, जिल्ला समन्वय समिति र सबै स्थानीय तहहरू	स्थानीय विपद् व्यवस्थापन समिति, स्थानीय रेडक्स स्वयंसेवक तथा उपशाखाहरू, समुदाय स्तरको तालिम प्राप्त स्वयंसेवकहरू, सरकारी तथा गैह्रसरकारी संघसंस्थाहरू	जेठको दोश्रो हप्ता भित्र

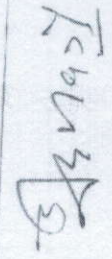


४३५५७


२०१७

*(Handwritten signatures and marks)*

अस्थायी आवास तथा गैह्रलाघ सामग्री व्यवस्थापन : स्थानीय तह र नेपाल रेडक्रस सोसाइटी देलेख जिल्ला शाखा

१	जिल्ला विपद् जोखिम क्षेत्रको पहिचान गर्ने	जिल्ला विपद् व्यवस्थापन समिति, जिल्ला समन्वय समिति र सबै स्थानीय तहहरू	सुरक्षा निकायहरू, स्थानीय तहहरू, नेपाल रेडक्रस सोसाइटी, जिल्लास्थित सरकारी तथा गैह्र सरकारी संघसंस्थाहरू	जेठको पहिलो हप्ता भित्र
२	अस्थायी आवास योजनाको लागि सुरक्षित स्थानहरूको पहिचान तथा अद्यावधिक गर्ने	जिल्ला विपद् व्यवस्थापन समिति, जिल्ला समन्वय समिति र सबै स्थानीय तहहरू	सबै स्थानीय तहहरू, जिल्ला प्रशासन कार्यालय, सुरक्षा निकायहरू, जिल्ला समन्वय समिति, नेपाल रेडक्रस, जिल्ला स्थित सरकारी तथा गैह्रसरकारी संघसंस्थाहरू	जेठको पहिलो हप्ता भित्र
३	आपतकालिन अवस्थामा अस्थायी आवास निर्माणकालागि प्राविधिक सहयोग गर्ने	जिल्ला विपद् व्यवस्थापन समिति, जिल्ला समन्वय समिति र सबै स्थानीय तहहरू, शहरी विकास तथा भवन डिभिजन कार्यालय	नेपाल रेडक्रस सोसाइटी, अस्थायी आवासका सबै सदस्यहरू	निरन्तर
४	अस्पताल, विद्यालय, सुरक्षा निकाय तथा मानवीय आवश्यकताका सामग्री भण्डारणका लागि क्याम्प व्यवस्थापन गर्ने	जिल्ला विपद् व्यवस्थापन समिति, जिल्ला समन्वय समिति र सबै स्थानीय तहहरू, शहरी विकास तथा भवन डिभिजन कार्यालय	नेपाल रेडक्रस सोसाइटी, अस्थायी आवासका सबै सदस्यहरू	जेठको पहिलो हप्ता
५	तत्काल राहत वितरणमा लागि गैह्रलाघ सामग्री व्यवस्थापन गर्ने	जिल्ला विपद् व्यवस्थापन समिति, जिल्ला समन्वय समिति र सबै स्थानीय तहहरू	जिल्ला विपद् व्यवस्थापन समिति, नेपाल रेडक्रस र अन्य संघसंस्थाहरू, सबै क्षेत्रगत सदस्यहरू	जेठको पहिलो हप्ता
६	विपद् पूर्व तयारी प्रतिकार्य योजनाको कार्यान्वयन गर्ने	जिल्ला विपद् व्यवस्थापन समिति, जिल्ला समन्वय समिति र सबै स्थानीय तहहरू	जिल्ला विपद् व्यवस्थापन समिति, नेपाल रेडक्रस र अन्य संघसंस्थाहरू सबै क्षेत्रगत सदस्यहरू	विपद् पश्चात



अस्थायी आवास व्यवस्थापनका लागि  
सरोकारवाला निकायमा सहजीकरणमा  
सहयोग गर्ने

जिल्ला विपद् व्यवस्थापन समिति,  
जिल्ला समन्वय समिति र सबै  
स्थानीय तहहरु

स्थानीय विपद् व्यवस्थापन  
समिति, वन डिभिजन कार्यालय,  
स्थानीय रेडक्रस स्वयमसेवक  
तथा उपशाखाहरु, समुदायस्तरका  
तालिम प्राप्त स्वयमसेवकहरु,  
जिल्ला स्थित  
सरकारी तथा ग्रैहसरकारी  
संघसस्थाहरु

जेठको दोश्रो  
हप्ता

७

अस्थायी

सिद्ध

दस्तावेज

खानेपानी सिंचाई तथा उर्जा विकास कार्यालय देलेख

क्र.न	क्रियाकलाव	जिम्मेवारी	सहयोगी निकाय	समय	कैम्पियत
१	विपद्को समयमा सुरक्षित खानेपानीका लागि आवश्यक व्यवस्थापन गर्ने	खानेपानी तथा सरसफाई डिभिजन कार्यालय	स्थानीय तह WASH CC जिल्ला स्तरको WASH CC जिल्ला विपद् व्यवस्थापन समिति	नियमित	
२	आपत्कालीन अवस्थामा शौचालय निर्माणका लागि प्राविधिक सहयोग गर्ने (आवास व्यवस्थापनक्षेत्रसंग समन्वय गर्ने)	खानेपानी तथा सरसफाई डिभिजन कार्यालय	स्थानीय तह WASH CC, जिल्ला स्तरको WASH CC	विपद् पश्चात	
३	वैकल्पिक खानेपानीको श्रोतको पहिचान गर्ने	खानेपानी तथा सरसफाई डिभिजन कार्यालय	जिल्ला समन्वय समिति, स्थानीय तहहरु	जेठको पहिलो हप्ता	
४	अस्पताल, विद्यालय, सुरक्षा निकाय तथा मानविय आवास क्षेत्रमा WASH KITब्यवस्थागर्ने	खानेपानी तथा सरसफाई डिभिजन कार्यालय	WASH क्षेत्रगत सदस्यहरु, जिल्ला स्थित गैह्रसरकारी संघसस्थाहरु	जेठको पहिलो हप्ता	
५	WASH प्रतिकार्य योजना अनुरूप तयारी अवस्थामा रहनेगरी पूर्वतयारी बैठक बस्ने	खानेपानी तथा सरसफाई डिभिजन कार्यालय	WASH क्षेत्रगत समुहका सदस्यहरु	जेठको पहिलो हप्ता	
६	मनसुनको समयमा हुनसक्ने सम्भावित क्षती तथा प्रकोपका बारेमा सामुदायिक संचार माध्यमबाट प्रचार प्रसारको व्यवस्था मिलाउने	खानेपानी तथा सरसफाई डिभिजन कार्यालय	जिल्ला विपद् व्यवस्थापन समिति स्थानीय तहहरु	मनसुन शुरु हुनुभन्दा १ हप्ता पहिले	

दस्तावेज सिंचण

*(Handwritten signatures and marks)*



क.स	क्रियाकलावहरू	जिम्मेवारी	सहयोगी निकायहरू	कैफियत
१	विपद्-बाट प्रभावित हुने सम्भावित विद्यालय र विद्यार्थीहरूको विवरण अद्यावधिक गर्ने ।	शिक्षा विकास तथा समन्वय इकाई कार्यालय	स्थानीय तह	शैक्षिक सत्रको आरम्भमा
२	संकटासन्न विद्यालयक शिक्षक एवम् वि. व्य. स. सदस्यको सम्पर्क अद्यावधिक गर्ने ।	शिक्षा विकास तथा समन्वय इकाई कार्यालय र सघसस्थाहरू	स्थानीय तह	शैक्षिक सत्रको आरम्भमा
३	मनसुनको समयमा बाढी प्रभावित हुन सक्ने विद्यालयहरूले LEOC/DEOCसंग नियमित सम्पर्कमा रहने	स्थानीय तह	स्थानीय आपतकालिन कार्य संचालन केन्द्र	मनसुनको समय भरि
४	विद्यालयमा शिक्षक, विद्यार्थी र अभिभावकहरूलाई पुर्व सूचनाको अभिमुखिकरण र संकटासन्न क्षेत्रमा भएको विद्यालयका शिक्षक, विद्यार्थी र अभिभावकहरूलाई थप प्रकोप व्यवस्थापन र प्राथमिक उपचार तालिम दिनु पर्ने	शिक्षा विकास तथा समन्वय इकाई कार्यालय र सघसस्थाहरू, स्थानीय तह शिक्षा विकास शाखा	स्थानीय तह नेपाल रेडक्रस सोसाईटी	

क.स	क्रियाकलावहरू	जिम्मेवारी	सहयोगी निकायहरू	समय	कैफियत
१	विपद्-बाट प्रभावित हुने सम्भावित विद्यालय र विद्यार्थीहरूको विवरण अद्यावधिक गर्ने ।	शिक्षा विकास तथा समन्वय इकाई कार्यालय	स्थानीय तह	शैक्षिक सत्रको आरम्भमा	
२	संकटासन्न विद्यालयक शिक्षक एवम् वि. व्य. स. सदस्यको सम्पर्क अद्यावधिक गर्ने ।	शिक्षा विकास तथा समन्वय इकाई कार्यालय र सघसस्थाहरू	स्थानीय तह	शैक्षिक सत्रको आरम्भमा	
३	मनसुनको समयमा बाढी प्रभावित हुन सक्ने विद्यालयहरूले LEOC/DEOCसंग नियमित सम्पर्कमा रहने	स्थानीय तह	स्थानीय आपतकालिन कार्य संचालन केन्द्र	मनसुनको समय भरि	



विद्यालयमा शिक्षक, विद्यार्थी र अभिभावकहरुलाई पुर्व सुचनाको अभिमुखिकरण र सफ्टवेयरले क्षेत्रमा भएको विद्यालयका शिक्षक, विद्यार्थी र अभिभावकहरुलाई थप प्रकोप व्यवस्थापन र प्राथमिक उपचार तालिम दिनु पर्ने

शिक्षा विकास तथा समन्वय इकाई कार्यालय र संघसस्थाहरु, स्थानीय तह शिक्षा विकास शाखा

स्थानीय तह

नेपाल रेडक्रस सोसाईटी

खाद्य सामग्री तथा कृषि : कृषि विकास कार्यालय, स्थानीय तहहरु

खाद्य सामग्रीको मौज्जात विवरण अध्यावधिक गर्ने

स्थानीय तहहरु कृषि विकास कार्यालय

उद्योग वाणिज्य संघ,

जेठको पहिलो हप्ता

विपद् समयका लागि स्टक राख्ने ( कम्तीमा १ महिनाको लागि )

स्थानीय तहहरु, विश्व खाद्यकार्यक्रम

उद्योग वाणिज्य संघ

जेठको तेश्रो हप्ता

आफनो मातहतमा रहेको सवारी साधन, कृषि प्राविधिकहरुलाई तयारी अवस्थामा राख्ने मनसुनको समयमा हुनसक्ने सम्भावित क्षती तथा प्रकोपकाबारेमा सामुदायिक-संचारमाध्यमबाट प्रचारप्रसारको व्यवस्था मिलाउने

जिल्ला प्रशासन कार्यालय र स्थानीय तहहरु

सबै स्थानीय तहहरु, उद्योग वाणिज्य संघ

निरन्तर

जिल्ला समन्वय समिति र स्थानीय तहहरु

जिल्ला विपद् व्यवस्थापन समिति, जिल्ला स्थित सरकारी तथा गैर सरकारी संघसस्था

पशु पक्षि तथा चौपाया व्यवस्थापन : भेटीरिनी अस्पताल तथा पशुसेवा केन्द्र

क्रियाकलाप

जिम्मेवारी

१ पशु पंक्षीबाट हुन सक्ने संक्रमण विरुद्ध खोप

भेटीरिनी अस्पताल तथा पशुसेवा केन्द्र र स्थानीय तह

सहयोगी निकाय

समय

कैफियत

२ पशु पंक्षीबाट हुन सक्ने संक्रमण रोग नियन्त्रण

जिल्ला विपद् व्यवस्थापन समिति

नियमित

नियमित

३ वई फूल नियन्त्रण

भेटीरिनी अस्पताल तथा पशुसेवा केन्द्र र स्थानीय तह

जिल्ला विपद् व्यवस्थापन समिति

नियमित

विपद् पश्चात

विपद् पश्चात

४ मृत पशुपंक्षी व्यवस्थापन

गा.पा. र न.पा.

जिल्ला विपद् व्यवस्थापन समिति

विपद् पश्चात

विपद् पश्चात

आवश्यकता अनुसार

५ राहत वितरण

गा.पा. र न.पा.

जिल्ला विपद् व्यवस्थापन समिति

विपद् पश्चात

विपद् पश्चात

आवश्यकता अनुसार

६ जनशक्ति परिचालन

गा.पा. र न.पा.

जिल्ला विपद् व्यवस्थापन समिति

विपद् पश्चात

विपद् पश्चात

आवश्यकता अनुसार

Handwritten signature and date: 2074

Handwritten signature and date: 2074

24

४. बाढी विपद् प्रतिकार्य तालिका २०८०

प्रतिकार्य लागि गतिविधीहरु

जिम्मेवारी

० देखि १  
दिन

विपद्बाट भएको प्रभावको प्रारम्भिक सुचना लिने

DEOC

जिल्ला विपद् व्यवस्थापन समितिको आकस्मिक बैठक बस्ने

जिल्ला प्रमुख अधिकारी

विपद् सुचना अधिकारी सुनिश्चित गर्ने

पूर्व सुचना प्रणालीलाई सक्रिय बनाउने

जिल्ला आपतकालिन कार्यसंचालन केन्द्रलाई कार्यसंचालन कार्यविधि अनुसार सक्रिय बनाउने

प्रभावित क्षेत्रमा खोज तथा उद्धार कार्य गर्न टोली परिचालन गर्न स्वयंसेवक कार्यदल परिचालन खोजउद्धार तथा प्राथमिकउपचा

नेपालीसेना,नेपालप्रहरी,शसस्त्रप्रहरीवल,ने

स्थल मार्गबाट उद्धार गर्न नसकिने प्रभावितहरुलाई हेलिकप्टर परिचालनका लागि प्रदेश वा संघिय सरकारलाई अनुरोध गर्ने ।

जिल्ला विपद् व्यवस्थापन समिति

प्राथमिक उपचार, एम्बुलेन्स सेवा परिचालन गर्ने गराउने

स्वास्थ्य सेवा कार्यलय मुगु,नेरेसो, स्थानीय तह,

विषयगत क्षेत्रगत निकायहरु संग समन्वय

DDMC/DEOC Cluster Lead/ Co-lead

विषय क्षेत्रगत निकायहरुको बैठक बस्ने

स्थानीय तहको समन्वयमा विस्थापितहरु रहेको स्थानबारे जानकारी लिने

स्थानीय तह,जिल्ला विपद् व्यवस्थापन समिति

प्रारम्भिक द्रुत लेखाजोखाका लागि टोली परिचालन

जिल्ला आपतकालिन कार्यसंचालन केन्द्र

प्रभावित समुदायहरुलाई विपद् प्रतिकार्यका लागि भए गरेका प्रयासहरु तथा सार्वजनिक आक्यान विषयक सुचनाहरु प्रवाह गर्ने

जिल्ला आपतकालिन कार्यसंचालन केन्द्र, स्थानीय पत्रपत्रिका र एफएम रेडियो

विस्थापितहरुलाई तयारी खाना, पानीको व्यवस्था गरी वितरण गर्ने

स्थानीय तहहरु, क्लष्टर सदस्यहरु

विस्थापितहरुलाई त्रिपाल उपलब्ध गराई आश्रय स्थलको व्यवस्था मिलाउने

स्थानीय तह, जिल्ला विपद् व्यवस्थापन समिति, नेरेसो, अन्य सघसस्थाहरु

प्रतिकार्यका लागि भए गरेका कार्यहरुको अवस्था बारे NEOC,PEOC/LEOCमा जाहेरी गर्ने

जिल्ला आपतकालिन कार्यसंचालन केन्द्र (DEOC)

मौषम सम्बन्धी सुचना नियमित प्रशारण गर्ने

जिल्ला आपतकालिन कार्यसंचालन केन्द्र (DEOC),जल तथा मौषम विज्ञान विभाग, सन्चारमाध्यमहरु

राहत वितरण कार्यलाई समन्वय गरी एकद्वार प्रणाली माफत वितरणका प्रवन्ध गर्ने

जिल्ला विपद् व्यवस्थापन समिति, स्थानीय तह, क्लष्टरहरु

विस्थापितहरुलाई तयारी खाना, पानीको थप व्यवस्था गर्ने

जिल्ला विपद् व्यवस्थापन समिति, स्थानीय तह,उद्योग बाणिज्य संघ

विस्थापितहरुलाई गैह्रखाद्य सामग्री थप वितरण गर्ने

जिल्ला विपद् व्यवस्थापन समिति, जिल्ला आपतकालिन कार्यसंचालन केन्द्र

प्रारम्भिक द्रुत लेखाजोखा तथ्यांक समायोजन गरी अनुमोदन गर्ने र लेखाजोखा समन्वयटोली (ACT) परिचालन लागि NEOC संग अनुरोध गर्ने

स्थानीय तह,नेपाल रेडकस सोसाइटी, निजी क्षेत्र

विस्थापित भएकहरुलाई अस्थायी आश्रयस्थल निर्माण गर्ने

Handwritten signatures and marks at the bottom of the page.

24

तेस्रो दिन	मौषम सम्बन्धी सुचना नियमित प्रशारण गर्ने	जिल्ला आपतकालिन कार्यसंचालन केन्द्र (DEOC) जल तथा मौषम विज्ञान विभाग, सन्चारमाध्यमहरू
	शव व्यवस्थापन निर्देशिका बमोजिम मृत्यू भएका शवहरूको व्यवस्थापन, आर्थिक सहयोग उपलब्ध गराउने	जिल्ला विपद् व्यवस्थापन समिति
	राहत वितरण कार्यलाई थप प्रभावकारी बनाई निरन्तरता दिने	जिल्ला विपद् व्यवस्थापन समिति र स्थानीय तहहरू
	अतिसंकटासन्न अवस्थामा रहेका समुदायहरूलाई विशेष निगरानी तथा आधारभुतस्वास्थ्य सेवा उपलब्ध गराउने	स्वास्थ्य सेवा कार्यालय, स्थानीय तह शाखा
	प्रभावित क्षेत्रमा हुन सक्ने महिला हिंसाका गतिविधिका सम्बन्धमा विशेष निगरानी राख्ने तथा बालबालिका, जेष्ठ नागरीक, अपाङ्गता भएका व्यक्तिहरूलाई विशेष संरक्षणको प्रवन्ध मिलाउने	स्थानीय तह महिला तथा बालबालिका जिल्ला बालकल्याण समिति जेष्ठ नागरिक तथा अपाङ्गता भएका व्यक्तिहरूका लागि गर्ने निकायहरू
	खाद्य तथा गैह्रखाद्य सामग्रीहरू, सुक्ष्म पोषण तथा बाल भिटामिन लगायत पोषणयुक्त खाना वितरण गर्ने	स्थानीय तह, नैरोसो जिल्लाशाखा, स्वास्थ्य कार्यलय, अन्य सहयोगी निकायहरू
	विषय क्षेत्रगत निकायहरूको बैठक बस्ने	सबै क्षेत्रगत नेतृत्व गर्ने निकायहरू
चौथो दिन	जिल्ला विपद् व्यवस्थापन समितिको बैठक बस्ने	प्रमुख जिल्ला अधिकारी
	प्रतिकार्यका लागिभए गरेका कार्यहरूको अवस्था बारेमा NEOC/PEOC मा जाहेरी गर्ने	जिल्ला आपतकालिन कार्यसंचालन केन्द्र
	मौषम सम्बन्धी सुचना नियमित प्रशारण गर्ने	जिल्ला आपतकालिन कार्यसंचालन केन्द्र (DEOC) जल तथा मौषम विज्ञान विभाग, सन्चारमाध्यमहरू
	राहत वितरण कार्यलाई थप प्रभावकारी बनाई निरन्तरता दिने	जिल्ला विपद् व्यवस्थापन समिति र स्थानीय तहहरू
	खानेपानी, सरसफाई र स्वच्छताका गतिविधिहरू संचालन गर्ने	खानेपानी तथा सरसफाई डि कार्यालय स्थानीय तह
	विपद्बाट अवरुद्ध सडक संजाल मर्मत गरि तत्कालका लागि संचालनमा ल्याउने	स्थानीय तह, सडक डिभिजन कार्यालय
	प्रभावित समुदायलाई नेपाल सरकारको स्वीकृत मापदण्ड बमोजिम नगद तथा अन्य आवश्यक सहयोग उपलब्ध गराउने	जिल्ला विपद् व्यवस्थापन समिति र स्थानीय तहहरू
पाँचौं दिन	मरेका पशुका शवहरू संकलन तथा व्यवस्थापन गर्ने	स्थानीय तहहरू
	विषय क्षेत्रगत निकायहरूको बैठक बस्ने	सबै क्षेत्रगत नेतृत्व गर्ने निकायहरू
	जिल्ला विपद् व्यवस्थापन समितिको बैठक बस्ने	प्रमुख जिल्ला अधिकारी
	प्रतिकार्यका लागिभए गरेका कार्यहरूको अवस्था बारेमा NEOC/PEOC मा जाहेरी गर्ने	जिल्ला आपतकालिन कार्यसंचालन केन्द्र
	मौषम सम्बन्धी सुचना नियमित प्रशारण गर्ने	जिल्ला आपतकालिन कार्यसंचालन केन्द्र (DEOC), जल तथा मौषम विज्ञान विभाग, सन्चारमाध्यमहरू
	प्रभावितहरूको पहुँचा सम्म राहत सहायता पुगे नपुगेको स्थानहरूमा थप राहत वितरणको व्यवस्था गर्ने	जिल्ला विपद् व्यवस्थापन समिति र स्थानीय तहहरू
	अस्पताल, स्वास्थ्य केन्द्र, आन्तरिक रूपमा विस्थापितको शिविर, विद्यालय जस्ता आधारभुत क्षेत्रमा विद्युतिय सेवा उपलब्ध गराउने	विद्युत प्राधिकरण कार्यालय
थप आवश्यक पर्ने राहतका लागि समन्वय गरी माग गर्ने	जिल्ला विपद् व्यवस्थापन समिति	
विषय क्षेत्रगत निकायहरूको बैठक बस्ने	सबै क्षेत्रगत नेतृत्व गर्ने निकायहरू	

93

Handwritten signatures and marks at the bottom of the page.

14

	जिल्ला विपद् व्यवस्थापन समितिको बैठक बस्ने	प्रमुख जिल्ला अधिकारी
	प्रतिकार्यका लागिभए गरेका कार्यहरुको अवस्था बारेमा NEOC/PEOCमा जाहेरीगर्ने	जिल्ला आपतकालिन कार्यसंचालन केन्द्र
छैठौं दिन	मौषम सम्बन्धी सुचना नियमित प्रशारण गर्ने	जिल्ला आपतकालिन कार्यसंचालन केन्द्र DEOC) जल तथा मौषम विज्ञान विभाग, सन्चारमाध्यमहरु
	थप आवश्यक पर्ने राहतका लागि समन्वय गरी माग गर्ने	जिल्ला विपद् व्यवस्थापन समिति
	विषय क्षेत्रगत निकायहरुको बैठक बस्ने	सबै क्षेत्रगत नेतृत्व गर्ने निकायहरु
	जिल्ला विपद् व्यवस्थापन समितिको बैठक बस्ने	प्रमुख जिल्ला अधिकारी
	प्रतिकार्यका लागि भए गरेका कार्यहरुको अवस्था बारेमा NEOC/PEOCमा जाहेरीगर्ने	जिल्ला आपतकालिन कार्यसंचालन केन्द्र
	मौषम सम्बन्धी सुचना नियमित प्रशारण गर्ने	जिल्ला आपतकालिन कार्यसंचालन केन्द्र DEOC), जल तथा मौषम विज्ञान विभाग, सन्चारमाध्यमहरु
	विषय क्षेत्रगत निकायहरुको बैठक बस्ने	सबै क्षेत्रगत नेतृत्व गर्ने निकायहरु
	थप आवश्यक पर्ने राहतका लागि समन्वय गरी माग गर्ने	जिल्ला विपद् व्यवस्थापन समिति
	प्रभावित क्षेत्रमा खासगरी संकटासन्न समूहका लागि स्वच्छ र सुरक्षित वातावरणको प्रत्याभूती दिने विशेष गरी लैङ्गिक हिंसा नियन्त्रण गर्ने विषेश ध्यान दिने	स्थानीय तह, महिला तथा बालबालिका
सातौं दिन	गैह्र खाद्य सामग्री वितरण गर्ने	स्थानीय तह, नेरेसो
	जिल्ला विपद् व्यवस्थापन समितिको बैठक बस्ने	प्रमुख जिल्ला अधिकारी
	मानवीय कार्यका लागि भएका प्रतिकार्य उद्धार कार्यको अनुगमन र प्रतिवेदनका तयार गर्ने	जिल्ला विपद् व्यवस्थापन समिति
	प्रतिकार्यका लागिभए गरेका कार्यहरुको अवस्था बारेमा NEOC/PEOCमा जाहेरी गर्ने	जिल्ला आपतकालिन कार्यसंचालन केन्द्र
	आवश्यकताकोआधारमाविपद् लेखाजोखा मार्ग दर्शन २०७२ अनुसारथप लेखाजोखाऔजारहरुलाई सक्रिय बनाउने	जिल्ला विपद् व्यवस्थापन समिति क्लष्टर र अन्यसदस्यहरु
	प्रभावित परिवारहरुलाई दर्ता गर्ने, परिचय पत्र उपलब्ध गराउने र तथ्याङ्कको उचित प्रबन्ध र व्यवस्था गर्ने	स्थानीय तह, जिल्ला विपद् व्यवस्थापन समिति, DEOC,LEOC

17/07/20

Handwritten signatures and marks at the bottom of the page.

६.तहगत भूमिका तथा जिम्मेवारी


जिल्लामा विपद्साग सम्बन्धित विषयहरुको नेतृत्व जिल्ला विपद् व्यवस्थापन समितिको रहनेछ । त्यसैगरी नगरपालिका तथा गाउँपालिका तहमा स्थानीय विपद् व्यवस्थापन समिति रहनेछ । स्थानीय स्तरमा पनि स्थानीय आवश्यकता अनुसार अन्य साभेदार संस्थाहरु एवं दातृ तहहरुसंग साभेदारी गर्न सकिनेछ । यस योजना कार्यन्वयनका लागि विभिन्न ११ विषयगत क्षेत्रहरु निर्माण गरिएका छन् । विषयगत क्षेत्रका अगुवा संस्थाहरु र सदस्यहरुको नामावली तलको तालिकामा प्रस्तुत गरिएका छ ।

तालिका नं. ५: विषयगत क्षेत्रहरु, अगुवा संस्था र सदस्यहरु

क्र.स.	विषयगत क्षेत्रहरु	अगुवा संस्था		सदस्यहरु
१.	सूचना खोज तथा उद्धार	जिल्ला प्रशासन कार्यालय	<ul style="list-style-type: none"> <li>• नेपाली सेना</li> <li>• नेपाल प्रहरी</li> <li>• सशस्त्र प्रहरी</li> <li>• नेपाल रेडक्रस सोसाइटी</li> <li>• स्थानीय तह</li> <li>• नेपाल टेलिकम</li> <li>• NGOs/INGOs</li> </ul>	<ul style="list-style-type: none"> <li>• विभिन्न संचार माध्यमहरु</li> <li>• स्थानीय पत्रकार</li> <li>• राजनीतिक दल</li> <li>• स्थानीय विपद् व्यवस्थापन समिति</li> </ul>
२.	शिविर तथा गैर खाद्य सामग्री	नेपाल रेडक्रस सोसाइटी दैलेख शाखा	<ul style="list-style-type: none"> <li>• जिल्ला प्रशासन कार्यालय</li> <li>• स्थानीय तह</li> <li>• जिल्ला समन्वय समितिको कार्यालय</li> <li>• नागरिक समाज</li> <li>• गैरसरकारी संस्थाहरु</li> </ul>	<ul style="list-style-type: none"> <li>• शिक्षा विकास तथा समन्वय इकाई कार्यालय</li> <li>• राजनैतिक दलहरु</li> <li>• स्थानीय विपद् व्यवस्थापन समिति</li> </ul>
३.	सर्वेक्षण	नेपाल रेडक्रस सोसाइटी दैलेख शाखा	<ul style="list-style-type: none"> <li>• नेपाल प्रहरी</li> <li>• गाउँपालिका तथा नगरपालिकाहरु</li> <li>• गैरसरकारी संस्थाहरु</li> </ul>	<ul style="list-style-type: none"> <li>• स्थानिय क्लवहरु,</li> <li>• राजनैतिक दलहरु</li> <li>• विषयगत नेतृत्व गर्ने तहहरु</li> </ul>
४.	राहत संकलन संकलन वितरण	जिल्ला विपद् व्यवस्थापन समिती दैलेख स्थानीय विपद्	<ul style="list-style-type: none"> <li>• गै.स.स. / अ.गै.स.</li> <li>• सवै सुरक्षा निकायहरु</li> <li>• नागरिक समाज</li> <li>• स्थानीय विपद् व्यवस्थापन समिति</li> </ul>	<ul style="list-style-type: none"> <li>• स्थानीय तहहरु</li> <li>• स्थानीय क्लवहरु</li> <li>• राजनैतिक दलहरु</li> <li>• दैलेख उद्योग वाणिज्य संघ</li> </ul>

*(Handwritten signatures and marks)*

		व्यवस्थापन समिति नेपाल रेडक्रस सोसाइटी दैलेख शाखा		• व्यक्तिगत तथा संस्थागत दाता
५.	खानेपानी तथा सरसफाई	खानेपानी तथा सरसफाई डिभिजन कार्यालय स्थानीय तहहरु	<ul style="list-style-type: none"> <li>• जिल्ला समन्वय कार्यालय</li> <li>• नेपाल रेडक्रस सोसाइटी</li> <li>• स्थानीय तह</li> <li>• स्वास्थ्य क्षेत्रमा काम गर्ने संस्थाहरु</li> </ul>	विभिन्न पालिकाहरुमा खानेपानी तथा सरसफाईमा कार्यरत संघसंस्थाहरु
६.	उद्वार सामग्री तथा गोदाम व्यवस्थापन	जिल्ला समन्वय समिति स्थानीय तहहरु	<ul style="list-style-type: none"> <li>• उद्योग वाणिज्य संघ दैलेख यातायात व्यवसायी समिति</li> <li>• खच्चर व्यवसायी संघ</li> </ul>	<ul style="list-style-type: none"> <li>• नेपाल रेडक्रस</li> <li>• अन्य सहयोगी संस्थाहरु</li> <li>• स्थानीय तहहरु</li> </ul>
७.	खाद्य तथा कृषि	नेपाल खाद्य संस्थान, कृषि विकास कार्यालय	<ul style="list-style-type: none"> <li>• विश्व खाद्य कार्यक्रम</li> <li>• उद्योग वाणिज्य संघ</li> <li>• नेपाल साल्ट ट्रेडिङ कर्पोरेशन</li> <li>• पशु अस्पताल तथा पशु सेवा कार्यालय</li> <li>• शिक्षा विकास तथा समन्वय इकाई</li> </ul>	<ul style="list-style-type: none"> <li>• जिल्ला समन्वय समिति</li> <li>• विभिन्न NGOS/INGOS</li> </ul>
८.	पुनर्स्थापना तथा पुनर्निर्माण	जिल्ला समन्वय कार्यालय	<ul style="list-style-type: none"> <li>• जिल्ला वन कार्यालय</li> <li>• उद्योग तथा उपभोक्ता हित संरक्षण कार्यालय</li> <li>• न.पा., गा.पा.</li> <li>• वन समितिहरु</li> <li>• सहास नेपाल</li> </ul>	
९.	संरक्षण	जिल्ला प्रशासन कार्यालय गा.पा., न.पा. महिला शाखा	<ul style="list-style-type: none"> <li>• जिल्ला प्रशासन कार्यालय</li> <li>• जिल्ला प्रहरी कार्यालय</li> <li>• जिल्ला समन्वय कार्यालय</li> </ul>	<ul style="list-style-type: none"> <li>• अन्तरपार्टी महिला संजाल</li> <li>• जिल्ला नागरिक संजाल</li> </ul>
१०.	शिक्षा	शिक्षा विकास तथा समन्वय • स्थानीय तहहरु	<ul style="list-style-type: none"> <li>• स्वास्थ्य सेवा कार्यालय</li> <li>• स्थानीय तह सबै</li> </ul>	
११.	स्वास्थ्य तथा पोषण	स्वास्थ्य कार्यालय		



msx

७. दैलेख जिल्लाका मुख्य नदिनालाहरुमा प्रभावित हुन सक्ने स्थानहरु र आश्रयस्थलहरु

क्र.सं.	नदीको नाम	दैलेख भएर वृत्त नदीहरु एवं (नदीले प्रभाव पार्ने भूभागहरु)	आश्रय स्थल
१	कर्णाली नदी	कर्णाली नदी किनारका बस्तीहरु	सम्बन्धित स्थानीय तहले तोके बमोजिम
२	लोहोरे	नौमूले, भगवतीमाई र हुङ्गेघर गाउँपालिकाका नारायण र दुल्लु नगरपालिका का उक्त नदी किनारका बस्तीहरु	सम्बन्धित स्थानीय तहले तोके बमोजिम
३	छामघाट	महाबु र भैरवी गाउँपालिकाका एवं नारायण र दुल्लु नगरपालिकाका उक्त नदी क्षेत्रका बस्तीहरु	सम्बन्धित स्थानीय तहले तोके बमोजिम
४	ताराघाट	महाबु र भैरवी गाउँपालिका एवं नारायण र दुल्लु नगरपालिका का उक्त नदीका बस्तीहरु	सम्बन्धित स्थानीय तहले तोके बमोजिम
५	कट्टीखोला	भगवतीमाई गाउँपालिका अन्तर्गत उक्त नदीका बस्तीहरु	सम्बन्धित स्थानीय तहले तोके बमोजिम
६	जिल्लाका अन्य विभिन्न नदिनालाहरु	जिल्लाका विभिन्न स्थानीय तहहरु	सम्बन्धित स्थानीय तहहरुले तोके बमोजिम

msx

msx

msx

msx

msx

msx

msx

msx



१०. जिल्ला आपतकालीन कार्य संचालन केन्द्र (DEOC) मा रहेका सामाग्रीहरुको विवरण

११. जिल्ला प्रहरी कार्यालय दैलेखद्वारा तय गरिएको पूर्वतयारी

१. रणनीतिहरु:

- सबै स्थानिय तह संग समन्वय गरी स्थानिय विपद व्यवस्थापन समिति गठन गरी कार्यान्वयनमा ल्याईने,
- आपतकालिन प्रतिकार्यको लागी गरिने पुर्वतयारी तथा प्रतिकार्यका क्रममा क्षेत्रगत रुपमा रहेका दक्षता, ज्ञान, सीप र विधिको प्रयोगको लागी समन्वयमा जोड दिईने,
- आपतकालिन प्रतिकार्यका लागी विपद् जोखिम क्षेत्रको पुर्व पहिचान गरी आवश्यकस्रोत साधनको व्यवस्थापन गरिने,
- जिल्ला प्रहरी कार्यालय दैलेख लगायत अन्य सुरक्षा निकायहरु,स्थानिय तह तथा सरोकारवाला निकायहरु विच आवश्यक समन्वय गरी विपद सम्बन्धी दक्षता अभिवृद्धि तथा योजना तर्जुमा गरी विपद् उद्धार सम्बन्धी आन्तरिक रुपमा अभ्यास गरि उद्धार कार्य प्रभावकारी बनाउने,
- यस दैलेख जिल्लाका ४ नगरपालिका ७ गाउँपालिका र ९० वडा स्तरमा गठन भएका विपद् व्यवस्थापन समितिहरुलाई साधन स्रोत र क्रियाशिल बनाउन निरन्तर यस कार्यालय तथा मातहत प्रहरी इकाईहरुले आवश्यक पहल र समन्वय गरिने ।
- विपद् व्यवस्थापन सम्बन्धी जनचेतना अभिवृद्धि गर्न जिल्ला विपद् व्यवस्थापन समिति बाट भएका निर्णय तथा तालुक कार्यालयहरुबाट भए गरेका निति निर्देशन तथा परिपत्रहरु यस जिल्ला अन्तर्गतका सरोकारवाला निकायहरु रेडक्रस, स्थानीय तह, नेपाली सेना र शसस्त्र प्रहरी संग तथा अन्य सरोकार राख्ने संघ सस्थाहरु संग सहकार्य गरी योजनावद्ध तरिकाले सचेतनामूलक कार्यक्रमहरु सञ्चालन गरिने ।
- विपदको समयमा कार्यदलका तालिम प्राप्त सदस्य तथा स्वयंसेवकहरुलाई परिचालन गरिने,
- समन्वयात्मक तथा पारदर्शि तरिकाले समयमा नै विपदमा परेका व्यक्ति तथा परिवारलाई एकद्वार प्रणाली मार्फत मानविय सहयोग उपलब्ध गराइने,

Handwritten signatures and stamps at the bottom of the page.

➤ योजना कार्यान्वयन भए नभएको जिल्ला स्तरमा भएको विपद व्यवस्थापन समितिबाट नियमित अनुगमन तथा सुपरिवेक्षण गरिने ।

➤ यस जिल्ला प्रहरी कार्यालयहरूमा विपद प्रतिकार्यको लागि प्र.नि.को कमाण्डमा २५ जनाको प्रहरी टोलीर

यस जिल्ला प्रहरी कार्यालय दैलेख मातहत ३ वटा ईलाका प्रहरी कार्यालयहरूमा १०/१० जना र अन्य प्रहरी चौकी, अ.प्र.पोष्टहरूमा ५/५ जना गरी विपद् उद्धार सामाग्री सहित टोली खटिने गरी तयारी हालतमा राखि तत्काल उद्धार कार्यमा खटिने ।

३. विपद् उद्धारमा तत्काल परिचालन हुने जनशक्ती विवरण:-

सि. न	कार्यालयको नाम	दर्जागत जनशक्ती							जम्मा
		प्र.नि.	प्र.ना.नि.	प्र.स.नि.	प्र.व.ह.	प्र.ह.	प्र.स.ह.	प्र.ज.	
१.	जि.प्र.का दैलेख	१	१	१	२	५	४	११	२५
२.	ई.प्र.का दुल्लु		१	१	१	१	१	५	१०
३.	ई.प्र.का राकमकर्णाली		१	१	१	१	१	५	१०
	ई.प्र.का. नौमुले दैलेख		१	१	१	१	१	५	१०
जम्मा:-		१	४	४	५	८	७	२६	५५

प्रत्येक प्रहरी चौकी तथा अ.प्र.पोष्टहरूबाट आवश्यकता अनुसार परिचालन हुन सक्ने अवस्थामा रहने ।


३.जिल्ला प्रहरी कार्यालय दैलेखमा विपद प्रतिकार्य पुर्व तयारीमा मौजुद विपद उद्धार सामाग्रीहरु

सि.नं.	विपद उद्धार सामाग्रीको विवरण	प्रयोजन	कै.
--------	------------------------------	---------	-----

Handwritten signatures and stamps at the bottom of the page.

	विपद उद्धार सामग्री	संख्या(थान)		
१	सावेल	२७		
२	कोदालो	१५		
३	बन्चुरो	५		
४	गैटी	४०		
५	वेलचा	४४		
६	गमवुट	२०		
७	हेल्मेट	३०		
८	चैन सा(काठ काट्ने मेसिन)	१		
९	फाएर ग्यास	१०		
१०	लाईफ ज्याकेट	३६		
११	लाईफ रिड	४		
१२	स्लाईड आल्मोनियम ४१ फिट	१		
१३	ईस्ट्रेचर (फोल्डिड)	१०		
१४	फस्ट ऐड बक्स	५		
१५	सर्चिड लाईट	१०		
१६	डोरी	६०० मि.		
१७	पानि वर्षादी	१०		
१८	हेड लाईट	३०		
१९	सेप्टि वेल्ड	८		
२०	स्टिल बाल्टि	२०		
२१	फलामको घन	९		
२२	फरुवा	१		
२३	छिनो	५		
२४	हाते आरा	२		
२५	दाते	४		

६. जिल्लाभित्रका विपद् बाट जोखिम स्थानहरुको पहिचान, प्रहरी ईकाई, जनशक्ति तथा उपलब्ध प्रोत साधनको विश्लेषण र समन्वय:-



	विपद उद्धार सामग्री	संख्या(थान)		
१	सावेल	२७		
२	कोदालो	१५		
३	बन्चरो	५		
४	गैटी	४०		
५	वेलचा	४४		
६	गमवुट	२०		
७	हेल्मेट	३०		
८	चैन सा(काठ काट्ने मेसिन)	१		
९	फाएर ग्यास	१०		
१०	लाईफ ज्याकेट	३६		
११	लाईफ रिड	४		
१२	स्लाईड आल्मोनियम ४१ फिट	१		
१३	ईस्ट्रेचर (फोल्डिङ)	१०		
१४	फस्ट ऐड बक्स	५		
१५	सर्चिङ लाईट	१०		
१६	डोरी	६०० मि.		
१७	पानि वर्षादी	१०		
१८	हेड लाईट	३०		
१९	सेप्टि वेल्ड	८		
२०	स्टिल बाल्टि	२०		
२१	फलामको घन	९		
२२	फरुवा	१		
२३	छिनो	५		
२४	हाते आरा	२		
२५	दाते	४		

६. जिल्लाभित्रका विपद् बाट जोखिम स्थानहरूको पहिचान, प्रहरी ईकाई, जनशक्ति तथा उपलब्ध स्रोत साधनको विश्लेषण र समन्वय:-

क.उच्च जोखिम पालिकाहरु:

सं	पालिका	हुन सके जोखिमको प्रकार	प्रहरी इकाई	प्रहरी जनशक्ति	उपलब्ध स्रोत साधन	कै
डुंगेश्वर गा.पा.	बाढी,पहि रो तथा चट्याङ	प्रहरी चौकी मा.डु.	प्रहरी चौ. चुप्रा	जु.प्र.अ.को कमाण्डमा ५ जना	स्थानिय निकाय तथा जि.प्र.का.दैलेख संग समन्वय गर्ने तथा स्थानिय स्रोत साधनको उच्चतम प्रयोग गरि कार्यसम्पादन गर्ने	
				जु.प्र.अ.को कमाण्डमा ५ जना	स्थानिय निकाय तथा जि.प्र.का.दैलेख संग समन्वय गर्ने तथा स्थानिय स्रोत साधनको उच्चतम प्रयोग गरि कार्यसम्पादन गर्ने	
				जु.प्र.अ.को कमाण्डमा ५ जना	स्थानिय निकाय तथा जि.प्र.का.दैलेख संग समन्वय गर्ने तथा स्थानिय स्रोत साधनको उच्चतम प्रयोग गरि कार्यसम्पादन गर्ने	
आठविस नगरपा लिका	बाढी,पहि रो तथा चट्याङ	ई.प्र.का. राकम	जु.प्र.अको कमाण्डमा १० जना	बेलचा-१,गैति-२,लाइभ जाकेट-३ रहेको र आवश्यक परेमा स्थानिय निकाय तथा जिल्ला प्रहरी कार्यालय संग समन्वय गर्ने		
दुल्लु न.पा.	बाढी,पहि रो तथा चट्याङ	ई.प्र.का. दुल्लु	सि.प्र.अको कमाण्डमा १० जना	बेलचा-४,गैति-२ सावेल-१,वाल्टिन- २,लाइभजाकेट-५ रहेको र अन्य स्रोत साधन र जनशक्ति आवश्यक परेमा जि.प्र.का. दैलेख तथा स्थानिय निकायसंग समन्वय गरिने		
				अ.प्र.पोष्ट विनायक	जु.प्र.अ.को कमाण्डमा ५ जना	उद्धार सामाग्री तथा आवश्यक जनशक्तिको लागी स्थानिय निकाय तथा जि.प्र.का.दैलेख संग समन्वय गर्ने

Handwritten signatures and marks at the bottom of the page, including a large signature on the left and several smaller ones on the right.

महाबु गा.पा.	बाढी,पहि रो तथा चट्याङ	प्र.चौ. गैडाबाज	जु.प्र.अ.को कमाण्डमा ५ जना	तथा स्थानिय स्रोत साधनको उच्चतम प्रयोग गरि कार्यसम्पादन गर्ने थप जनशक्ति र स्रोतसाधनको आवश्यकता परेमा स्थानिय निकाय तथा जि.प्र.का. दैलेख संग समन्वय गर्ने तथा स्थानिय स्रोतसाधनको उच्चतम प्रयोग गर्ने ।
-----------------	------------------------------	--------------------	----------------------------------	---

ख.मध्यम जोखिम पालिकाहरु

सं	पालिक	हुन सके जोखिमको प्रकार	प्रहरी इकाई	प्रहरी जनशक्ति	उपलब्ध स्रोत साधन	कै.
	भगवतिमाई गा.पा.	बाढी,पहिरो तथा चट्याङ	प्रहरी चौकी वेस्तडा	जु.प्र.अ.को कमाण्डमा ५ जना	डोरि-५० मिटर,लाइभ ज्याकेट ५ वटा रहेको र अन्य स्रोतसाधनको आवश्यक परेमा स्थानिय निकाय तथा जिल्ला प्रहरी कार्यालयसंग समन्वय गरिने	
	नौमुले गा.पा.	बाढी,पहिरो तथा चट्याङ	ई.प्र.का. नौमुले	जु.प्र. अ. को कमाण्डमा १० जना	बेल्चा-२,गैति-२,फरुवा-१ रहेको, अन्य सामाग्रीको आवश्यक परेमा स्थानिय निकाय तथा जि.प्र.का. दैलेख संग समन्वय गरिने	
	नारायण नगरपालिका	बाढी,पहिरो तथा चट्याङ	जि.प्र.का. दैलेख	प्र.नि. को कमाण्डमा २५ जना	माथि उल्लेख गरिएको, थप आवश्यक परेमा अन्य सुरक्षा निकाय तथा जिल्ला प्रशासन कार्यालय तथा नगरपालिका संग समन्वय गरि विपद् प्रतिकार्य गरिने ।	

23  
[Handwritten signatures and marks]

*[Handwritten mark]*

भैरवी गाउँपालिका	बाढी,पहिरो तथा चट्याङ	प्रहरी चौकी भैरवी	प्र.ह.को कमाण्डमा ६ जना	उद्धार सामाग्री आवश्यक परेमा विभिन्न निकायसंग समन्वय गरिने
ठाँटिकाध गा.पा.	बाढी,पहिरो तथा चट्याङ	प्र.चौ ठाँटिकाध	जु.प्र.को कमाण्डमा १० जना	उद्धार सामाग्री आवश्यक परेमा अन्य निकायसंग समन्वय गरिने

**ग.न्युन जोखिम पालिकाहरु**

गुराँस गाउँपालिका र चामुण्डा विन्द्रासैनि नगरपालिकामा रहेका विभिन्न प्रहरी युनिटहरुले स्थानिय स्रोत साधनको उच्चतम प्रयोग गरेर, स्थानिय निकाय, जिल्ला प्रहरी कार्यालय दैलेख तथा अन्य निकायहरुसंग समन्वय गरेर विपद प्रतिकार्य कार्यमा संलग्न रहि कार्यसम्पादन गरिने छ ।

३सशस्त्र प्रहरी वल आश्रित गुल्म दैलेखको मनसुन पूर्व तयारी प्रतिकार्य योजना

३. (क) बाढि/पहिरोबाट प्रभावित (उच्च) क्षेत्रहरु:-

- भगभवतिमाई गाउँपालिकाको
  - ✓ वडा नं. २ को भतिहाल्ला, मिनि. ढाड
  - ✓ वडा नं. ४ को वंछि, रमी, तुर्सु
  - ✓ वडा नं. ६ को जनजाति बस्ति बालुवा खोला

(ख) नौमुले गाउँपालिकाको

- ✓ वडा नं. ६ सल्लेरी

(ग) गुराँस गाउँपालिकाको

- ✓ वडा नं. ७ लालिकाँडा र ओखेनी

(घ) दुल्लु नगरपालिकाको

- ✓ वडा नं. १३ मालिका

(ङ) आठबिस नगरपालिकाको

- ✓ वडा नं. १ सातला
- ✓ वडा नं. ४ राकमकर्णाली
- ✓ वडा नं. ६ सिंहासैन,
- ✓ वडा नं. ८ तिलेपाटा,

(च) डुङ्गेधर गाउँपालिकाको

- ✓ वडा नं. १ डाँडा पराजुल

*[Handwritten signature]*

*[Multiple handwritten signatures and marks at the bottom of the page]*

(छ) नारायण नगरपालिकाको  
 ✓ वडा नं. ११ विन्ध्यावासिनी

४. चट्याङ्गबाट प्रभावित क्षेत्र

✓ डुङ्गेधर गाउँपालिकाको वडा नं. २ लाकुरी, सेर्माकोट

५. महाबु गाउँपालिकाको

✓ वडा नं. ४, ५, ६ ईलाका

६. यस गुल्मीको विपद् व्यवस्थापन कार्य योजना

क. विपद् पूर्व तयारीको चरण:-

१. समय समयमा विपद् व्यवस्थापन सम्बन्धी कक्षा संचालन गराईने र अनुशीक्षण तालिम संचालन गराईने छ ।
२. समय-समयमा जिल्लाको क्याम्पस, विद्यालय, विभिन्न सरकारी कार्यालयहरू तथा सार्वजनिक स्थलहरूमा विपद् सम्बन्धि जनचेतना मुलक कार्यक्रम संचालन गर्ने गरेको ।
३. जिल्ला प्रशासन लगायत सुरक्षा निकायहरूको समन्वयमा विपद् जोखिम भएको स्थलहरूको स्थलगत अवलोकन गर्ने गरेको ।
४. अन्य सुरक्षा निकायको समन्वयमा विपद् उद्धार सम्बन्धि सेमुलेसन अभ्यास गर्ने गरेको ।

५. विपद् उद्धारका सामानहरू प्रयोग गर्ने हालतमा राख्ने गरेको ।

ख. विपद् अवस्थाको चरण:-


१. कमाण्ड पोष्टको स्थापना गर्ने ।
२. खोज तथा उद्धार कार्य र प्राथमिक उपचार प्रधान गर्ने ।
३. शव व्यवस्थापन घनजनको सुरक्षा र सार्वजनिक शान्ति सुव्यवस्था कायम राख्ने ।
४. सुचना/खबर संकलन र परिस्थिति बिहोषण गर्ने ।

ग. विपद् पश्चातको चरण:-

१. सुचना संकलन गर्नुका साथै नियमित गस्ति पट्रोलिङ गर्ने ।
२. तत्कालिन पुनः निर्माण र पुन स्थापनाको कार्यमा सहयोग गर्ने ।
३. राहत सामग्री वितरण र व्यवस्थापन कार्यमा सुरक्षा प्रदान गर्ने ।
४. सार्वजनिक सम्पति धार्मिक सास्कृतिक सम्पदा एवम व्यक्तिगत सम्पतिको सुरक्षा लगाएत सार्वजनिक शान्ति सुव्यवस्था गर्ने कार्यमा खटिने ।

३. विपद् व्यवस्थापनको रणनीति

- मौसमी तथा भैपरी आउने विपद्हरूको पुर्वआकलन गरी विपद् जन्य स्थानहरूको समय समयमा अवलोकन गर्ने र सोही अनुसारको विपद् उद्धारको सामग्रीहरू तयारी हालतमा राख्ने ।
- जिल्ला प्रशासन कार्यालय जिल्ला समन्वय समिति, स्थानिय तह र अन्य सुरक्षा निकायहरू लगाएत सरोकारवाला सम्बद्ध निकायहरू संग निरन्तर समन्वय र सहकार्य गरिने ।
- पुर्व तयारीको रूपमा विभिन्न सरोकारवाला निकायहरू संग समन्वय गरी विपद् व्यवस्थापनका सामग्रीहरू प्राप्त गरी तयारी हालतमा राखिने ।



MX

- बाढि भन्दा बढी सप्रकहरु लाई विपद् व्यवस्थापन सम्बन्धी अनुशिक्षण तालिम गराई तयारी हातलमा राखिने ।
८. विपद् उद्धार व्यवस्थापनमा यस गुल्मको तयारी:-
- मनसुन सुरुवात संगै बाढि पहिरोको घटना हुने हुदा विपद् न्युनिकरणको लागी जनचेतना अभियान संचालन गरिएको ।
  - स्थानिय स्तर तथा आम जनमानसमा जनचेतनाको लागी यस गुल्म बाट विभिन्न समयमा विपद् उद्धार सम्बन्धी कक्षा संचालन गर्ने गरिएको ।
  - विपद्को समयमा स्थानिय स्तरमा प्राप्त स्रोत साधनलाई बढी भन्दा बढि प्रयोग गर्ने र यस गुल्ममा भएका विपद् उद्धारका सामाग्रीहरु समेत सबै सप्रकहरुले प्रयोग गर्ने सक्ने गरि प्रशिक्षण दिई २४ सै घण्टा जु.अ./ सि.अ.को कमाण्डमा १५ जनाको टोली स्ट्रयाण्डबाई राखे गरिएको र आवशक्ता अनुसार अन्य थप जनशक्ति समेत परिचालन गर्न सक्ने अवस्थामा राखिएको ।

दैलेखबाट आवश्यकबन्दोवस्तीउद्धारकासमानहरु, कमाण्डमा १० जना टोली स्टेनवाई राखे ।

स.प्र.बल, नेपाल जलविद्युत आयोजना सुरक्षा बेश डाब विपद्ब्यवस्थापनतालिमप्राप्तसशस्त्रप्रहरीकर्मचारीसहितजु.अ.को

- यस गुल्मको जिम्मेवारी क्षेत्रमा मौसम परिवर्तन संगै बाढी पहिरो प्रभावित हुने स्थानहरुको पहिचान गरिएको ।
- जिल्ला विपद् व्यवस्थापन समिति संग आवश्यक समन्वय गरी सोही अनुसार कार्य गर्ने गरिएको ।
- जिल्ला स्थित नेपाली सेना, नेपाल प्रहरी लगाएत अन्य सरकारवाला निकायहरु, स्थानिय संघसस्थाहरु तथा क्लवहरु संग नियमित रुपमा समन्वय तथा सम्पर्क गर्ने गरिएको ।
- मौसम परिवर्तन संगै बाढी र पहिरो हुने स्थानको पहिचान गरी अन्य सरोकारवाला निकाय संग त्यस्ता स्थानहरुको निरीक्षण गरिएको ।
- यस गुल्ममा कार्यरत सप्रकहरु लाई विपद् न्युनिकरण सम्बन्धी कक्षाहरु संचालन गरिएको ।
- सम्भावित जोखिमजन्य क्षेत्रहरु पहिचान गरिएको र तत्काल आश्रय लिन सकिने स्थान समेतको पहिचान गरिएको ।

९. दैलेख जिल्लामा विपद् प्रतिकार्यमा तयारी अवस्थामा रहेका सशस्त्र प्रहरी बल, नेपालको जनशक्ति:-

स.नं.	युनिटको नाम	परिचालन गर्न सकिने संख्या	कमाण्डर	सम्पर्क नं.
१.	सशस्त्र प्रहरी बल नेपाल आश्रित गुल्म दैलेख	४० जना	सप्रनाउ द्रोणा प्रसाद ढकाल	९८५२०५९४५९ ९८५१२७११४१ ०८९-४१०२५५
२.	सशस्त्र प्रहरी बल नेपाल जल विद्युत आयोजना सुरक्षा बेश डाब दैलेख	३० जना	सप्रनि मुक्ति बहादुर खड्का	९८६५७४३९०७ ९८६४७९७०५९

१०.  
सशस्त्र  
प्रहरी  
बल,  
नेपाल  
आश्रि  
त  
गुल्म  
दैलेख

रहेका विपद् उद्धार सामाग्रीहरु:-

Handwritten signatures and marks at the bottom of the page, including a large signature on the left and several smaller ones on the right.

सि.नं.	सामग्रीको विवरण	संख्या	कै.
१.	FIRE EXTINGUISHER	थान २	
२.	FIRE SWATTER	थान ८	
३.	LIFE JACKET	थान ५	
४.	FLAT SLINGS (PRUSIK) 18mm x 150 cm	थान १	
५.	FIRE RAKE	थान २	
६.	DYNAMO FLASH LIGHT	थान १	
७.	RAPPELLING MITTEN	जोर ३	
८.	AUTO LOCK CARABINEER	नथा २	
९.	FIGURE 8 CARABINEER	थान २	
१०.	SEAT HARNESS	थान २	
११.	RESCUE ROPE STATIC	मि १००	
१२.	RESCUE ROPE DYNAMIC	मि १००	
१३.	HELMET MERCURY GROUP	थान ३	
१४.	TELESCOPE LADDER	थान १	
१५.	RESCUE TORCH LIGHT	थान २	
१६.	THROW BAG	थान २	
१७.	FIRE BLANKET	थान २	
१८.	fire Aluminized Proximity suit with Insulated Hand Gloves, Hood consisting of helmet cover, visor & shoes with oil & heat resistant sole	थान २ थान २	
१९.	Ascension Right Handed Rope Clamp	१थान	
२०.	Sefty Helmet	२८थान	
२१.	Fire Rack	४थान	
२२.	स्ट्रेचर	२थान	
२३.	Life Jacket	१थान	
२४.	Tube	१थान	
२५.	Fire Suit	थान ४	
२६.	FIRE EXTINGUISHER	थान १	
२७.	फ्लोरेशन ज्याकेट	थान ५	
२८.	FIRE EXTINGUISHER	थान १	
२९.	FIRE EXTINGUISHER	४ थान	

Handwritten signatures and marks at the bottom of the page.

*[Handwritten mark]*

३०.	दाँते	२ थान	
३१.	टर्च	३ थान	
३२.	स्प्रेट्याङ्की-	१ थान	
३३.	बायर कटर	१ थान	
३४.	लाईलन डोरी	६० मि	
३५.	गम बुट	२० जोर	
३६.	गलोस्व पन्जा	३ जोर	
३७.	आल्मुनिमय बाल्टी	१७ थान	
३८.	हाते आरा	२ थान	
३९.	आरा	थान १	
४०.	बन्चरो	थान ३	
४१.	स्ट्रेचर	थान २	

१०. सशस्त्र प्रहरी बल, नेपाल जलविद्युत आयोजना सुरक्षा बेश डाव दैलेखमा रहेका विपद् उद्धार सामाग्रीहरु:-

सि.नं.	सामाग्रीको विवरण	संख्या	कै.
१.	बेल्टा	थान १	
२.	पिक	थान १	
३.	लाईफ ज्याकेट	थान ७	
४.	हाते आरा	थान १	

नोट:- ट्रान्सपोर्टको लागि-१ वटा वान टन र १ वटा बलेरो पिकअप तयारी अवस्थामा रहेको ।

*[Handwritten signatures and marks]*



नेपाल सरकार  
गृह मन्त्रालय  
प्रारम्भिकद्रुतलेखाजोखाफाराम (Initial Rapid Assessment, IRA)

१. घटनास्थलको जानकारी

प्रदेशको नाम :	जिल्लाको नाम:	गाउँ/नगरपालिकाको नाम:
वडा नम्बर :	सूचना संकलन मिति (गते/महिना/साल) :	

२. घटनास्थलको वस्तुस्थिति

विपद्को प्रकार	घटना घटेको मिति	घटना घटेको समय

मृतक	बेपत्ता	घाइते	विस्थापित (अनुमानित घरधुरी संख्या) :	प्रभावित (अनुमानित घरधुरी संख्या) :
महिला संख्या :	महिला संख्या :	महिला संख्या :		
पुरुष संख्या :	पुरुष संख्या :	पुरुष संख्या :		
वालवालिका संख्या :	वालवालिका संख्या :	वालवालिका संख्या :		
अन्य संख्या :	अन्य संख्या :	अन्य संख्या :		
जम्मा :	जम्मा :	जम्मा :		

विस्थापितहरू	हाल बसिरहेको ठाँउ/संरचना	<input type="checkbox"/> विद्यालय: संख्या ..... <input type="checkbox"/> सार्वजनिक भवन संख्या ..... <input type="checkbox"/> सडक छेउ संख्या ..... <input type="checkbox"/> वन क्षेत्र: संख्या ..... <input type="checkbox"/> अन्य (उल्लेख गर्ने) संख्या .....
--------------	--------------------------	---

अहिले प्रभावितस्थानसम्म आवत-जावतको अवस्था	<input type="checkbox"/> ठिक छ <input type="checkbox"/> कठिन छ <input type="checkbox"/> बन्द छ	सवारी साधन/यातायात सेवा	<input type="checkbox"/> अवरुद्ध भएको <input type="checkbox"/> अवरुद्धनभएको
---	--	-------------------------	--

30

Handwritten signatures and marks at the bottom of the page.

संचारको अवस्था	<input type="checkbox"/> अवरुद्ध भएको <input type="checkbox"/> अवरुद्ध नभएको
विद्युत	<input type="checkbox"/> अवरुद्ध भएको <input type="checkbox"/> अवरुद्ध नभएको
संचित खाद्य सामग्री	<input type="checkbox"/> क्षतिभएको (घरघुरी संख्या .....) <input type="checkbox"/> क्षतिनभएको (घरघुरी संख्या .....)
स्वास्थ्य सेवा	<input type="checkbox"/> सञ्चालनमा भएको (संख्या .....) <input type="checkbox"/> सञ्चालनमा नभएको (संख्या.....) तत्काल उपचारका लागि स्थानान्तरण गर्नुपर्ने भएमा, संख्या: .....
संचालनमा भएमा स्वास्थ्य सेवामा अत्यावश्यक प्राथमिक उपचारको लागि आवश्यक औषधी	<input type="checkbox"/> उपलब्ध छ <input type="checkbox"/> उपलब्ध छैन
विद्यालय	<input type="checkbox"/> सञ्चालनमा भएको (संख्या) <input type="checkbox"/> सञ्चालनमा नभएको (संख्या) प्रभावित विद्यार्थीहरूको संख्या .....
खानेपानीको आपूर्ति	<input type="checkbox"/> सुचारु (अवरुद्ध नभएको) (संख्या: ...) <input type="checkbox"/> अवरुद्ध भएको (संख्या: ...) प्रभावित घरघुरी संख्या: ...)
भौतिक संरचना	
निजी घर	<input type="checkbox"/> पूर्ण क्षति (संख्या .....) <input type="checkbox"/> आंशिक क्षति (संख्या .....)
सरकारी कार्यालय / भवन	<input type="checkbox"/> पूर्ण क्षति (संख्या .....) <input type="checkbox"/> आंशिक क्षति (संख्या .....)
कृषि बालीको क्षति	<input type="checkbox"/> क्षति (अनुमानित क्षेत्रफल ..... (विघा / रोपनी )
पशु क्षति	<input type="checkbox"/> (अनुमानित संख्या.....)
अन्य क्षति	<input type="checkbox"/> पूर्ण क्षति (संख्या .....) <input type="checkbox"/> आंशिक क्षति (संख्या .....)

फोहोर मैला व्यवस्थापनको अवस्था कस्तो छ ?

सामान्य छ

*(Handwritten signatures and marks)*

शौचालयको व्यवस्था छ ?	<input type="checkbox"/> महामारीको संभावना छ <input type="checkbox"/> सामान्य <input type="checkbox"/> धप व्यवस्था गर्नुपर्छ (घरघुरी संख्या ..... )
विशेष आवश्यकता (Special Requirement) भएका प्रभावितहरूको अनुमानित संख्या	
गर्भवती तथा सुत्केरी महिलाहरूको लागि आवश्यक सामग्रीहरू (डिगनिटीकिट आवश्यक)	<input type="checkbox"/> आवश्यक भएको <input type="checkbox"/> आवश्यक नभएको आवश्यक भए अनुमानित संख्या.....
५ वर्षसम्मका बालबालिकाको लागि आवश्यक पौष्टिक आहारा तथा सामग्रीहरू	<input type="checkbox"/> आवश्यक भएको <input type="checkbox"/> आवश्यक नभएको आवश्यक भए अनुमानित संख्या.....
५ वर्ष भन्दा माथिका बालबालिकाको लागि आवश्यक सामग्रीहरू - (जस्तै शैक्षिक तथा बालमैत्री स्थल (Child frindlyspace))	<input type="checkbox"/> आवश्यक भएको <input type="checkbox"/> आवश्यक नभएको आवश्यक भए अनुमानित संख्या.....
ज्येष्ठ नागरिकहरूका लागि आवश्यक सहयोग	<input type="checkbox"/> आवश्यक भएको <input type="checkbox"/> आवश्यक नभएको आवश्यक भए अनुमानित संख्या.....
अपांगता भएकाहरूका लागि आवश्यक सहयोग	<input type="checkbox"/> आवश्यक भएको <input type="checkbox"/> आवश्यक नभएको आवश्यक भए अनुमानित संख्या.....
असहाय/विरामीको संख्या	
मौसमको वर्तमान अवस्था कस्तो छ ?	<input type="checkbox"/> सामान्य <input type="checkbox"/> प्रतिकूल

### ३. हालसम्म भएको राहत वितरणको अवस्था

राहत वितरण गर्ने तह/संघ-संस्था/निकायको नाम :	
राहत वितरण गरिएका सामग्रीहरूको नाम र परिमाण (पाल, त्रिपाल, चामल, कपडा, भाडाकुडा आदि)	
नगद/राहत वितरण गर्ने तह/संघ-संस्था/निकायको नाम :	
राहत (नगद/राहत सामग्री) पाउने परिवार संख्या :	
राहत (नगद/राहत सामग्री) नपाएका प्रभावित परिवार संख्या :	

### ४. तत्काल गर्नुपर्ने

स्थानान्तरण गर्न	<input type="checkbox"/> आवश्यक पर्ने संख्या ..... <input type="checkbox"/> आवश्यक नपर्ने
आवश्यक पर्ने खाद्यान्न तथा गैर खाद्यान्न	<input type="checkbox"/> टेन्ट संख्या..... <input type="checkbox"/> खाद्यान्न(दाल, चामल, नून, तेल)

Handwritten signatures and marks at the bottom of the page.

सामग्री	<input type="checkbox"/> त्रिपाल संख्या..... <input type="checkbox"/> म्याट्रिक्स संख्या..... <input type="checkbox"/> कम्बल संख्या..... <input type="checkbox"/> कपडा संख्या..... <input type="checkbox"/> भाडाकुँडा संख्या..... <input type="checkbox"/> तयारी खाना (दालमोठ, चिउरा, भुजा, चाउचाउ, विस्कट कतिजना)	परिमाण..... कति जना <input type="checkbox"/> पिउने पानी..... <input type="checkbox"/> अन्य.....
प्रभावित क्षेत्रमा कुनै अवाञ्छित गतिविधि (लैङ्गिक हंसा, यौन हिंसा, चोरी, लुटपाट)	<input type="checkbox"/> भएको <input type="checkbox"/> नभएको <input type="checkbox"/> भए प्रभावित व्यक्तिको अनुमानित संख्या	
राहतका लागि नगद सहयोग गर्न सकिने अवस्था छ छैन	<input type="checkbox"/> छ <input type="checkbox"/> छैन	

५. घटनाको सूचना संकलन कार्यमा खटिएकाको विवरण

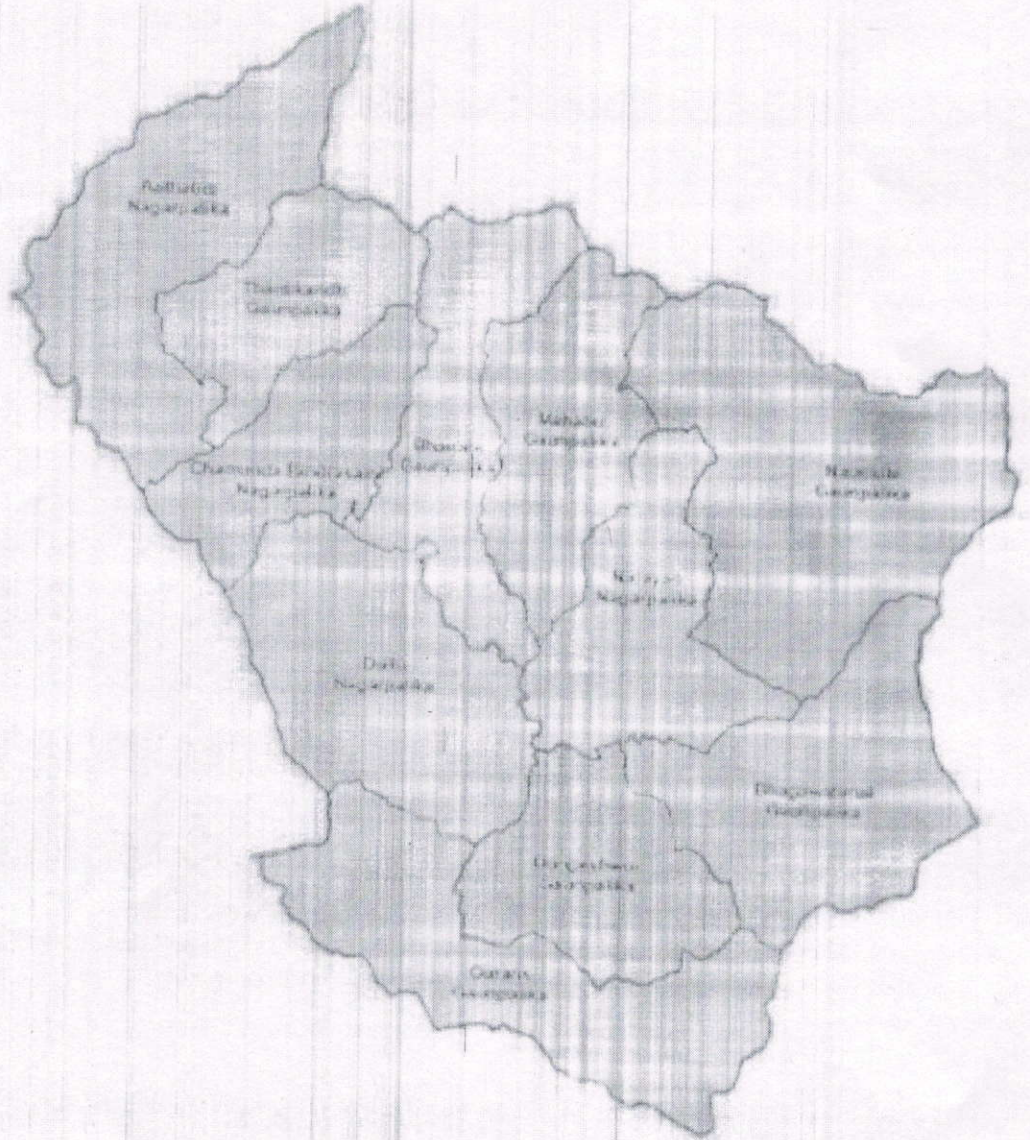
क्र.सं.	नाम, थर :	पद / संस्था :	सम्पर्क नम्बर :	टोलि नेताको नाम:	सूचना संकलन गरेको समय/वधि (मिति र समय)	हस्ताक्षर
१.						
२.						
३.						

६. फारम भर्दा ध्यान दिनुपर्ने कुराहरु

१. एउटा घटना/वडाको लागि एउटालेखाजोखा फारमको प्रयोग गरिने छ।
२. विपद् भएको २४ घण्टा भित्रगाउँ तथा नगरपालिका, नेपाल प्रहरी तथा स्थानीय रेडक्रसका प्रतिनिधि रहेको (लेखाजोखा) टोलीले फारम भर्नुपर्ने छ।
३. टोलीले प्रभावित क्षेत्रको अवलोकन गरी सकेसम्म प्राथमिक सूचना संकलन गर्नुपर्ने छ। द्वितीय सूचनाका लागि घटनाका जानकारीसंग अन्तरवार्ता लिइ सूचना संकलन गर्नुपर्ने छ।
४. प्राप्त सूचनामा द्विविधा भएमा टोलीले छलफल गरी अवस्थाका आधारमा अनुमानित विवरण फारममा भर्नुपर्ने छ।
५. माथि उल्लिखित विकल्प बाहेक अन्य कुरा भर्नुपर्ने भए टोलीले भर्न सक्ने छ।

Handwritten signatures and marks at the bottom of the page, including a large signature on the left and several smaller ones on the right.

११. दैलेख जिल्लाको नक्सा



Handwritten signatures and initials at the bottom of the page, including names like 'Arun' and 'B. Prasad'.